



# ДЕРЖАВНИЙ АКТ

## на право постійного користування земельною ділянкою

Серія ЯЯ № 126748

Державний акт на право постійного користування земельною ділянкою видано

**Верхньоясенівська загальноосвітня школа I-III ступенів**

(назва юридичної особи та

**Верховинської районної ради Івано-Франківської області**

ті місцезнаходження – адреса)

**с. Верхній Ясенів Верховинського району Івано-Франківської обл.**

і на підставі рішення органу державної влади або органу місцевого самоврядування

**Верхньоясенівської сільської ради 7 сесії 6 демократичного скликання**

(назва органу, дата і номер рішення)

**від 21 грудня 2011 року**

є постійним користувачем земельної ділянки площею

**0.0576 га**

(гектарів або кв. метрів)

у межах згідно з планом.

Земельна ділянка розташована

**присілок Горби с. Верхній Ясенів**

(адреса – вулиця, населений пункт,

**Верховинського району Івано-Франківської обл.**

район, область)

Цільове призначення (використання) земельної ділянки

**для будівництва та обслуговування**

**будівель закладів освіти**

Державний акт складено у двох примірниках, перший з яких передано постійному

користувачу земельної ділянки, другий зберігається у **управлінні Держкомзему у Верховинському районі**

(назва державного органу земельних ресурсів)

Акт зареєстровано в Книзі записів реєстрації державних актів на право власності на землю

та на право постійного користування землею, договорів оренди землі за № **161080003000038**

**Верхньоясенівської сільської ради**

Голова

(назва місцевої державної адміністрації або органу місцевого самоврядування)

МП

(підпис)

(прізвище)

**управління Держкомзему у Верховинському районі**

(назва державного органу земельних ресурсів)

(підпис)

(прізвище)

**17**

**11**

**2011**

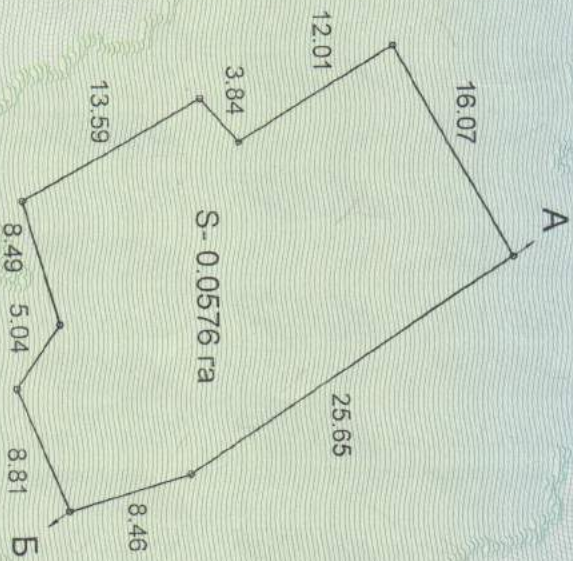
(Постанова Кабінету Міністрів України від 02.04.2002 р. № 449 "Про затвердження форм державного акта на право власності на земельну ділянку та державного акта на право постійного користування земельною ділянкою")





# План меж земельної ділянки

Катастровий номер  
земельної ділянки  
2620881501010020407



## ОПИС МЕЖ

- А - Б землі загального користування (дорога)
- Б - А Шкрібляк Руслан Васильович
- В -
- Г -

Масштаб 1: 500

Начальник  
 управління (підділу) земельних ресурсів  
 МП  
 (підпис)  
 Верховинського  
 району  
 (підпис)  
 Дзюло Б.І.





**ДЕРЖАВНИЙ АКТ**  
на право постійного користування земельною ділянкою

Серія ЯЯ №126744

UA  
UA  
UA

Державний акт на право постійного користування земельною ділянкою видано

Верхньоясенівська загальноосвітня школа I-III ступенів

(назва юридичної особи та

Верховинської районної ради Івано-Франківської області

її місцезнаходження – адреса)

с. Верхній Ясенів Верховинського району Івано-Франківської обл.

і на підставі рішення органу державної влади або органу місцевого самоврядування

Верхньоясенівської сільської ради 7 сесії 6 демократичного скликання

(назва органу, дата і номер рішення)

від 21 грудня 2011 року

є постійним користувачем земельної ділянки площею

0.0872 га

(гектарів або кв. метрів)

у межах згідно з планом.

Земельна ділянка розташована

присілок Росішний с. Верхній Ясенів

(адреса – вулиця, населений пункт,

Верховинського району Івано-Франківської обл.

район, область)

Цільове призначення (використання) земельної ділянки

для будівництва та обслуговування

будівель закладів освіти

Державний акт складено у двох примірниках, перший з яких передано постійному

користувачу земельної ділянки, другий зберігається у управлінні Держкомзему у Верховинському районі

(назва державного органу земельних ресурсів)

Акт зареєстровано в Книзі записів реєстрації державних актів на право власності на землю

та на право постійного користування землею, договорів оренди землі за № 262080003000048

Кодова

Верхньоясенівської сільської ради  
(назва місцевої державної адміністрації або органу місцевого самоврядування)



*[Signature]*  
(підпис)

*[Signature]*  
(прізвище)

управління Держкомзему у Верховинському районі

(назва державного органу земельних ресурсів)

*[Signature]*  
(підпис)

*[Signature]*  
(прізвище)

17 11 2011 р.

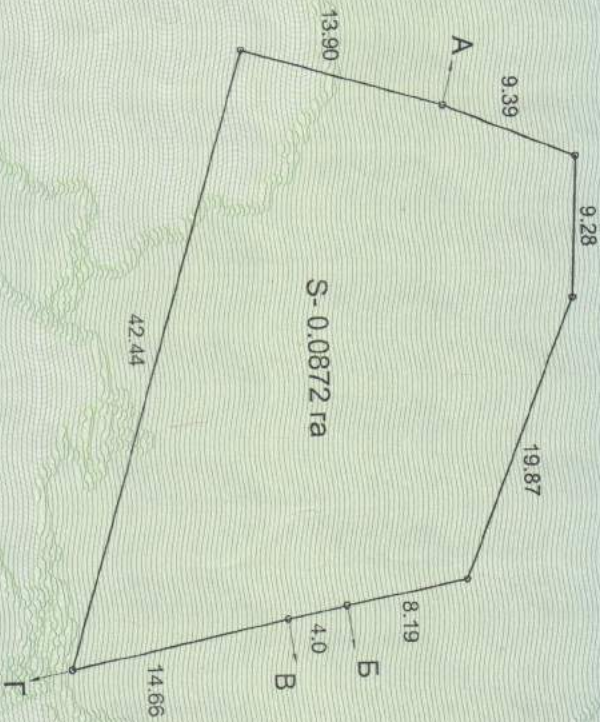
(Постанова Кабінету Міністрів України від 02.04.2002 р. № 449 "Про затвердження форм державного акта на право власності на земельну ділянку та державного акта на право постійного користування земельною ділянкою")





# План меж земельної ділянки

Кадастровий номер  
земельної ділянки  
**2620881501040010010**



## ОПИС МЕЖ

- А - В землі запасу с/ради (пасовище)
- Б - В землі загального користування (підіз)
- Г - Г землі запасу с/ради (пасовище)
- Г - А Болшійок Петро Васильович

Масштаб 1: 500



Начальник  
Управління (відділу) земельних ресурсів  
Верховинського

(підпис) *[Signature]*  
(підпис) *[Signature]*





# ДЕРЖАВНИЙ АКТ

## на право постійного користування земельною ділянкою

Серія ЯЯ № 126735 UA UA

Державний акт на право постійного користування земельною ділянкою видано

Верхньоясенівська загальноосвітня школа I-III ступенів

(назва юридичної особи та

Верховинської районної ради Івано-Франківської області

її місцезнаходження – адреса)

с. Верхній Ясенів Верховинського району Івано-Франківської обл.

і на підставі рішення органу державної влади або органу місцевого самоврядування

Верхньоясенівської сільської ради 7 сесії 6 демократичного скликання

(назва органу, дата і номер рішення)

від 21 грудня 2011 року

є постійним користувачем земельної ділянки площею

1,4391 га

(гектарів або кв. метрів)

у межах згідно з планом.

Земельна ділянка розташована

присілок Ласки с. Верхній Ясенів

(адреса – вулиця, населений пункт,

Верховинського району Івано-Франківської обл.

район, область)

Цільове призначення (використання) земельної ділянки

для будівництва та обслуговування

будівель закладів освіти

Державний акт екладено у двох примірниках, перший з яких передано постійному

користувачу земельної ділянки, другий зберігається у управлінні Держкомзему у Верховинському районі

(назва державного органу земельних ресурсів)

Акт зареєстровано в Книзі записів реєстрації державних актів на право власності на землю

та надано постійного користування землею, договорів оренди землі за № 266080003000039

Верхньоясенівської сільської ради



(назва місцевої державної адміністрації або органу місцевого самоврядування)

(підпис)

(прізвище)

управління Держкомзему у Верховинському районі

(назва державного органу земельних ресурсів)

(підпис)

(прізвище)

17 11 2011 р.

(Постанова Кабінету Міністрів України від 02.04.2002 р. № 449 "Про затвердження форм державного акта на право власності на земельну ділянку та державного акта на право постійного користування земельною ділянкою")

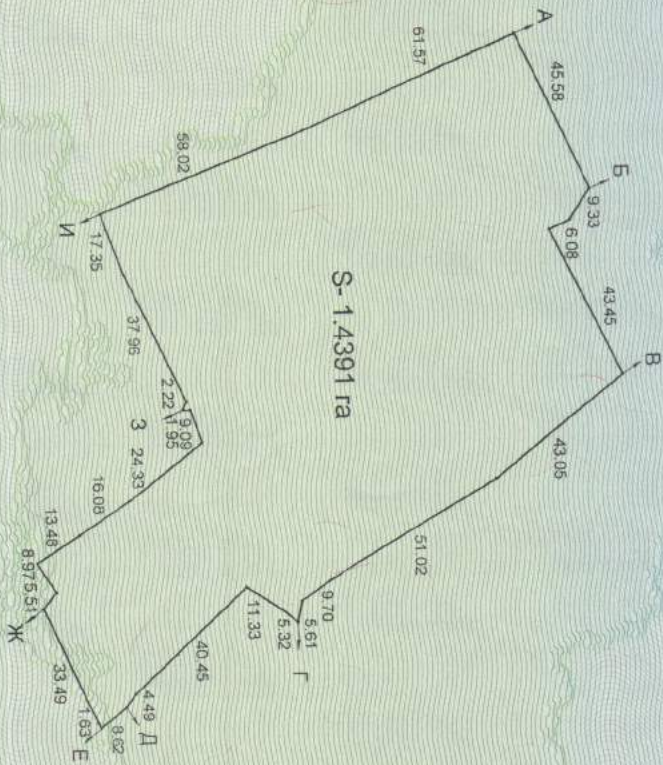




# План меж земельної ділянки

Катастровий номер  
земельної ділянки  
2620881501010020409

S-1.4391 га



## ОПИС МЕЖ

- А - Б Бопанінок Михайло Миколайович
- Б - В Садочок
- В - Г землі загального користування (дорога)
- Г - Д Тафійчук Іван Михайлович
- Д - Е Максим'юк Микола Миколайович
- Е - Ж Стенчук Юрій Дмитрович
- Ж - З Довганюк Марія Миколаївна
- З - И Каченко Марія Юріївна
- И - А землі загального користування (дорога)

Масштаб 1: 2000



Начальник  
Верховинського  
управління (відділу) земельних ресурсів  
М.П.

*(Signature)*  
*(Signature)*





# ДЕРЖАВНИЙ АКТ

## на право постійного користування земельною ділянкою

Серія ЯЯ № 126734



Державний акт на право постійного користування земельною ділянкою видано

Верхньоясенівська загальноосвітня школа I-III ступенів

(назва юридичної особи та

Верховинської районної ради Івано-Франківської області

ті місцезнаходження – адреса)

с. Верхній Ясенів Верховинського району Івано-Франківської обл.

і на підставі рішення органу державної влади або органу місцевого самоврядування  
Верхньоясенівської сільської ради 7 сесії 6 демократичного скликання

(назва органу, дата і номер рішення)

від 21 грудня 2011 року

є постійним користувачем земельної ділянки площею

0,1173 га

(гектарів або кв. метрів)

у межах згідно з планом.

присілок Ласки с. Верхній Ясенів

(адреса – вулиця, населений пункт,

Земельна ділянка розташована

Верховинського району Івано-Франківської обл.

район, область)

Цільове призначення (використання) земельної ділянки

для будівництва та обслуговування

будівель закладів освіти

Державний акт складено у двох примірниках, перший з яких передано постійному користувачу земельної ділянки, другий зберігається у управлінні Держкомзему у Верховинському районі

(назва державного органу земельних ресурсів)

Акт зареєстровано в Книзі записів реєстрації державних актів на право власності на землю та на право постійного користування землею, договорів оренди землі за № 162080003000041

Верхньоясенівської сільської ради

особа

МП

№ 17/11/11

17

11

1911

(підпис)

*Р.В. Мартинчук*  
(прізвище)

управління Держкомзему у Верховинському районі

(назва державного органу земельних ресурсів)

*Озарков І*  
(прізвище)

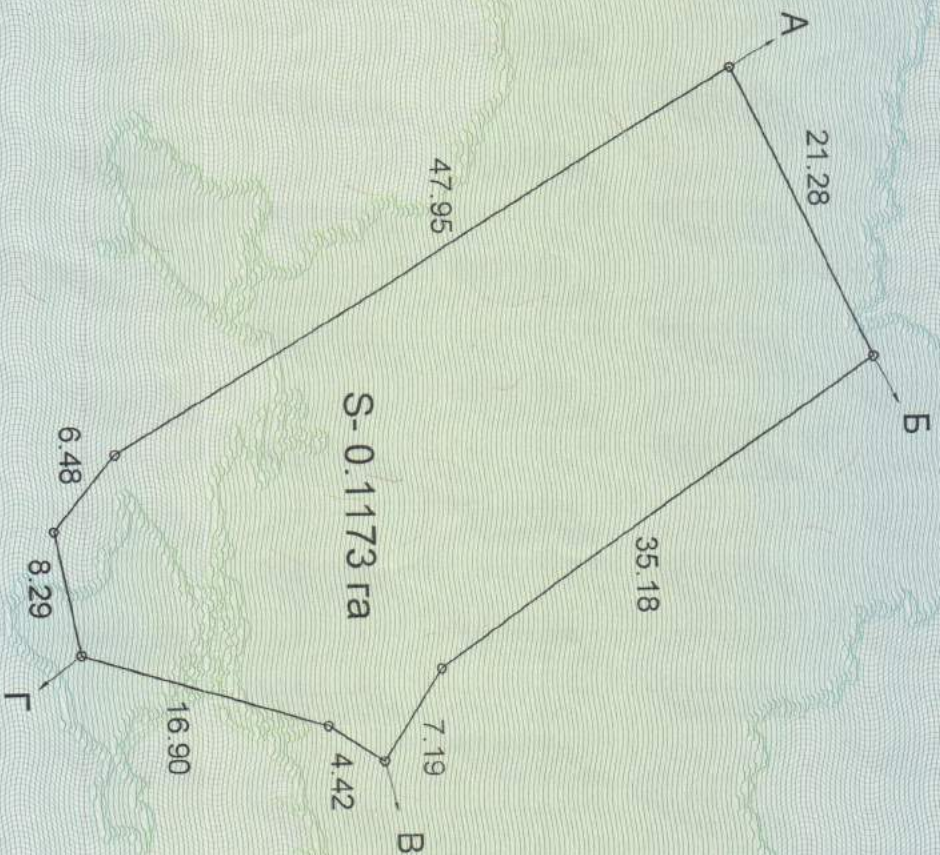
(Постанова Кабінету Міністрів України від 02.04.2002 р. № 449 "Про затвердження форм державного акта на право власності на земельну ділянку та державного акта на право постійного користування земельною ділянкою")





# План меж земельної ділянки

Катастровий номер  
земельної ділянки  
**2620881501010020408**



## ОПИС МЕЖ

- А - Б Савчук Степан Миколайович
- Б - В Максим'юк Світлана Романівна
- В - Г Палійчук Микола Олексійович
- Г - А землі запаса с/ради (дорога)

Масштаб 1: 500



Начальник  
Управління (відділу) земельних ресурсів  
Верховинського району

*Олександр Б. П.*  
(підпис)





**ДЕРЖАВНИЙ АКТ**  
на право постійного користування земельною ділянкою

Серія ЯЯ № 126733 UA  
UA

Державний акт на право постійного користування земельною ділянкою видано  
 Верхньоясенівська загальноосвітня школа I-III ступенів  
(назва юридичної особи та  
 Верховинської районної ради Івано-Франківської області  
її місцезнаходження – адреса)  
 с. Верхній Ясенів Верховинського району Івано-Франківської обл.

і на підставі рішення органу державної влади або органу місцевого самоврядування  
 Верхньоясенівської сільської ради 7 сесії 6 демократичного скликання  
(назва органу, дата і номер рішення)  
 від 21 грудня 2011 року

є постійним користувачем земельної ділянки площею 0.0630 га  
(гектарів або кв. метрів)  
 у межах згідно з планом.

Земельна ділянка розташована присілок Рівня с. Верхній Ясенів  
(адреса – вулиця, населений пункт,  
 Верховинського району Івано-Франківської обл.  
район, область)

Цільове призначення (використання) земельної ділянки для будівництва та обслуговування  
будівель закладів освіти

Державний акт складено у двох примірниках, перший з яких передано постійному користувачу земельної ділянки, другий зберігається у управлінні Держкомзему у Верховинському районі

(назва державного органу земельних ресурсів)

Акт зареєстровано в Книзі записів реєстрації державних актів на право власності на землю та на право постійного користування землею, договорів оренди землі за № 261080003000043  
 Верховньоясенівської сільської ради  
(назва місцевої державної адміністрації або органу місцевого самоврядування)



*[Signature]*  
(підпис)

В.В. Маршичук  
(прізвище)

управління Держкомзему у Верховинському районі  
(назва державного органу земельних ресурсів)

*[Signature]*  
(підпис)

Олександр  
(прізвище)

17 11 2011 р.

(Постанова Кабінету Міністрів України від 02.04.2002 р. № 449 "Про затвердження форм державного акта на право власності на земельну ділянку та державного акта на право постійного користування земельною ділянкою")

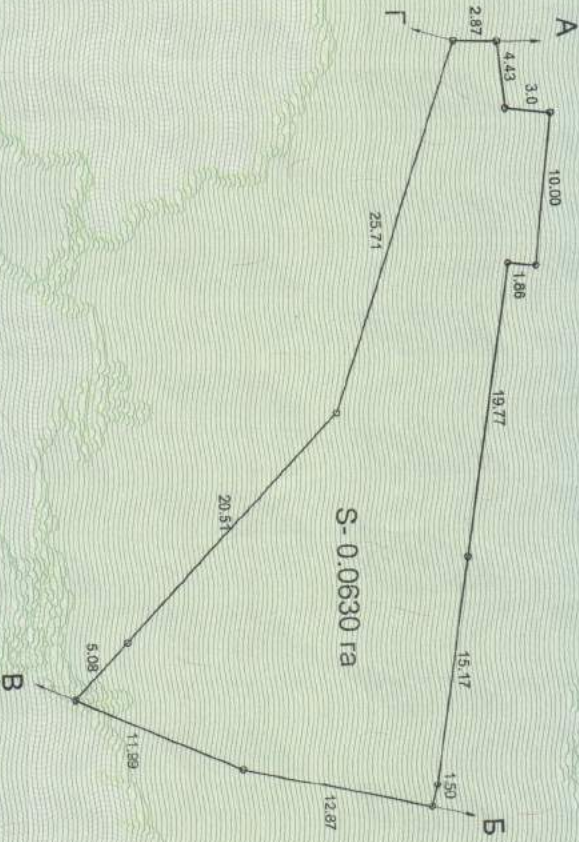




# План меж земельної ділянки

Катастровий номер  
земельної ділянки  
2620881503020020005

- ОПИС МЕЖ
- А - В Гондурак Василь
  - Б - В землі загального користування (дорога)
  - В - Г Боцвінок Юрій
  - Г - А Чупрінчук Микола



Масштаб 1: 500



Начальник  
управління (відділу) земельних ресурсів

Верховинського

*[Handwritten signature]*  
Місце  
*[Handwritten signature]*  
прізвище





**ДЕРЖАВНИЙ АКТ**  
на право постійного користування земельною ділянкою

Серія ЯЯ № 126732



Державний акт на право постійного користування земельною ділянкою видано

Верхньоясенівська загальноосвітня школа I-III ступенів  
(назва юридичної особи та

Верховинської районної ради Івано-Франківської області  
ті місцезнаходження – адреса)

с. Верхній Ясенів Верховинського району Івано-Франківської обл.

і на підставі рішення органу державної влади або органу місцевого самоврядування  
Верхньоясенівської сільської ради 7 сесії 6 демократичного скликання

(назва органу, дата і номер рішення)

від 21 грудня 2011 року

є постійним користувачем земельної ділянки площею

1,1864 га

(гектарів або кв. метрів)

у межах згідно з планом.

Земельна ділянка розташована

присілок Ласки с. Верхній Ясенів

(адреса – вулиця, населений пункт,

Верховинського району Івано-Франківської обл.

район, область)

Цільове призначення (використання) земельної ділянки

для будівництва та обслуговування

будівель закладів освіти

Державний акт складено у двох примірниках, перший з яких передано постійному

користувачу земельної ділянки, другий зберігається у управлінні Держкомзему у Верховинському районі

(назва державного органу земельних ресурсів)

Акт зареєстровано в Книзі записів реєстрації державних актів на право власності на землю та на право постійного користування землею, договорів оренди землі за № 262080003000009

Голова



Верхньоясенівської сільської ради

(назва місцевої державної адміністрації або органу місцевого самоврядування)

МП

(підпис)

*D.D. Martyniuk*  
(прізвище)

управління Держкомзему у Верховинському районі

(назва державного органу земельних ресурсів)

Начальник



(підпис)

(прізвище)

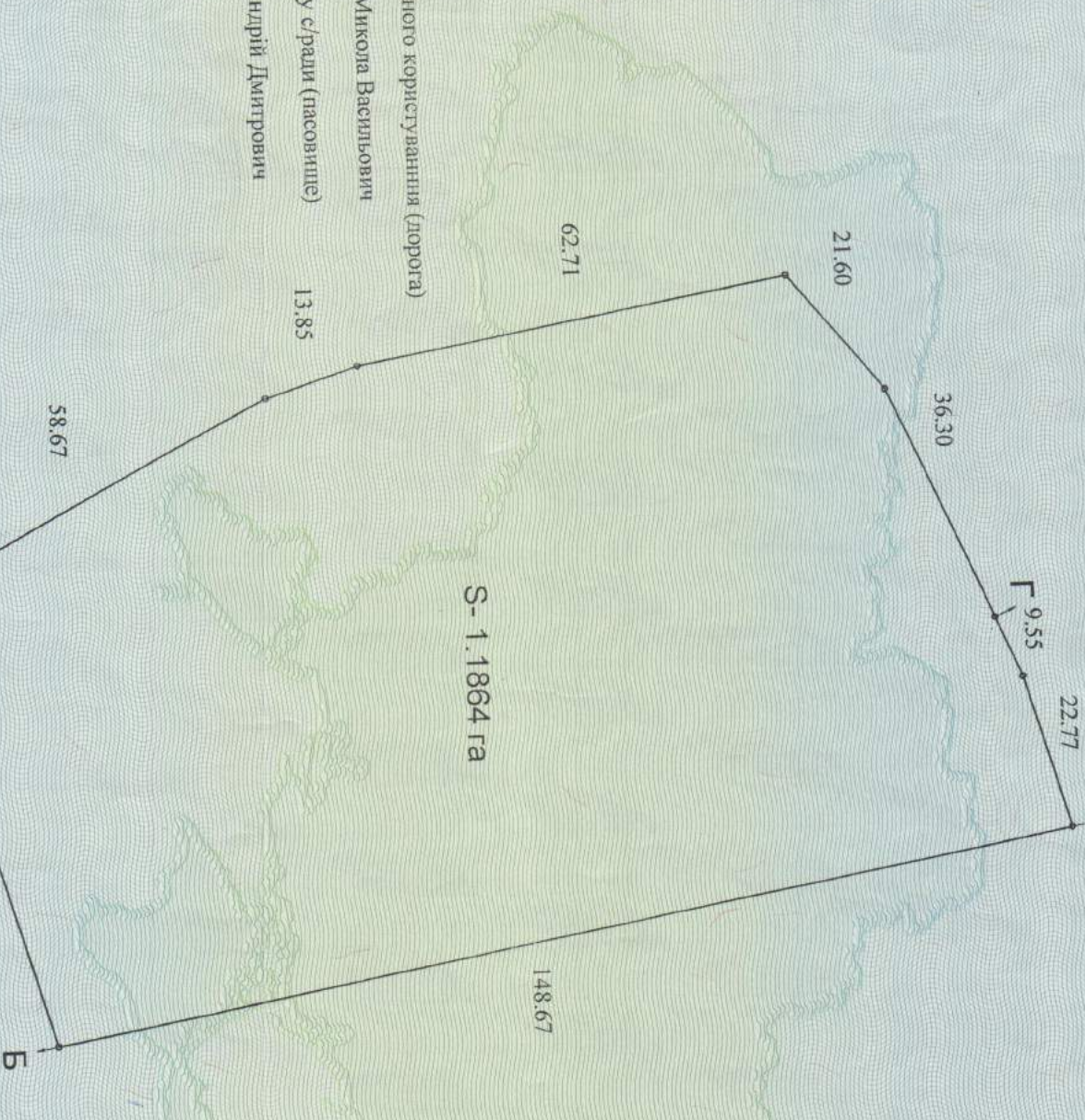
(Постанова Кабінету Міністрів України від 02.04.2002 р. № 449 "Про затвердження форм державного акта на право власності на земельну ділянку та державного акта на право постійного користування земельною ділянкою")





# План меж земельної ділянки

Катастровий номер  
земельної ділянки  
**2620881501010020410**



## ОПИС МЕЖ

- А - Б землі загального користування (дорога)
- Б - В Гаврилюк Микола Васильович
- В - Г землі запасу с/ради (пасовище)
- Г - А Кікіничук Андрій Дмитрович

S - 1.1864 га

Масштаб 1: 1000



Підпальник  
управління (відділ) земельних ресурсів  
Верховинського району

*[Handwritten signature]*  
управління





**ДЕРЖАВНИЙ АКТ**  
на право постійного користування земельною ділянкою

Серія ЯЯ № 126908

Державний акт на право постійного користування земельною ділянкою видано  
**Верхньоясенівська загальноосвітня школа I-III ступенів Верховинської районної ради**  
(назва юридичної особи та

**Івано-Франківська область, Верховинський район, с. Верхній Ясенів**  
(місцезнаходження – адреса)

і на підставі рішення органу державної влади або органу місцевого самоврядування  
**рішення від 21.12.2011 року 7 сесія 6 демократичного скликання**  
(назва органу, дата і номер рішення)

**Верхньоясенівської сільської ради**

є постійним користувачем земельної ділянки площею **0.6390 га**  
(гектарів або кв. метрів)  
у межах згідно з планом.

Земельна ділянка розташована **присілок Росішний, с. Верхній Ясенів, Верховинський район,**  
(адреса – вулиця, населений пункт.

**Івано-Франківська область**

район, область)

Цільове призначення (використання) земельної ділянки **для будівництва та обслуговування**  
**будівель закладів освіти**

Державний акт складено у двох примірниках, перший з яких передано постійному користувачу земельної ділянки, другий зберігається у **дирекції 'Держкадастру у Верховинському районі'**  
(назва державного органу земельних ресурсів)

Акт зареєстровано в Книзі записів реєстрації державних актів на право власності на землю та постійного користування землею, договорів оренди землі за № **266080003000040**

**Верхньоясенівської сільської ради**

(назва місцевої державної адміністрації або органу місцевого самоврядування)



*[Signature]*  
(підпис)

**Д.Д. Мартишук**  
(прізвище)

**Держкадастру у Верховинському районі**  
(назва державного органу земельних ресурсів)

*[Signature]*  
(підпис)

**Олександр Ч**  
(прізвище)

**17 11 2011**

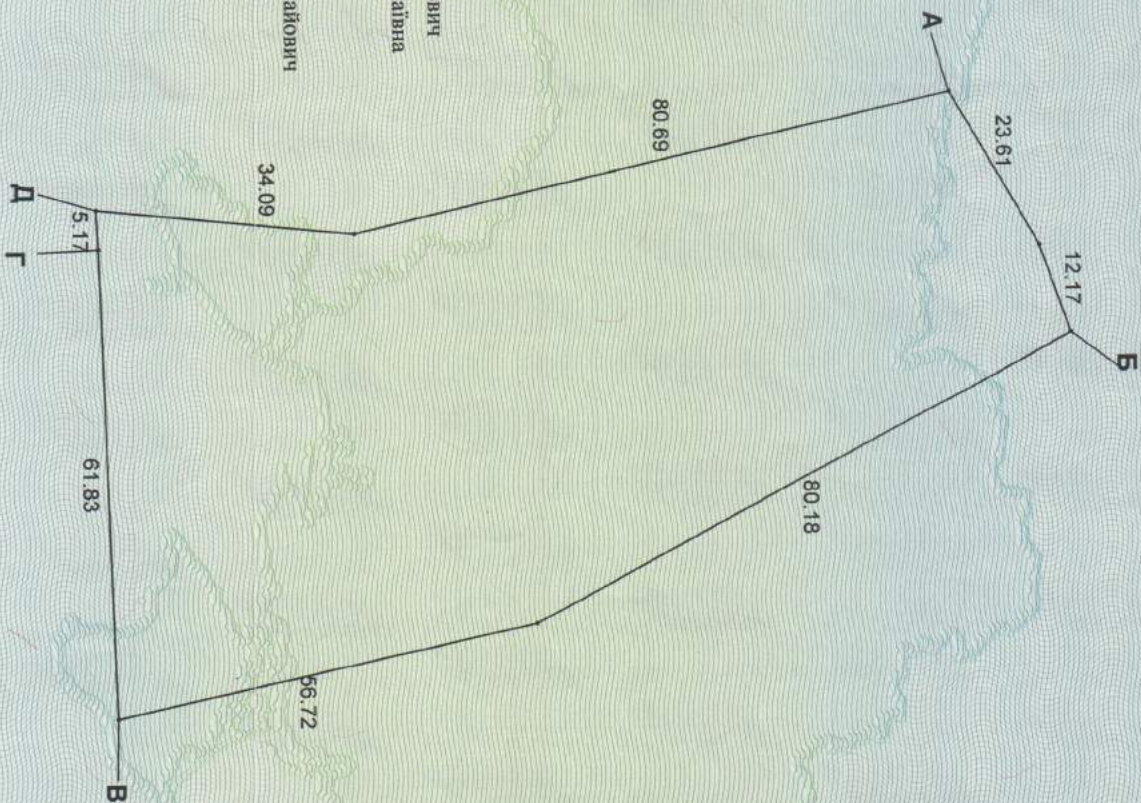
(Постанова Кабінету Міністрів України від 02.04.2002 р. № 449 "Про затвердження форм державного акта на право власності на земельну ділянку та державного акта на право постійного користування земельною ділянкою")





# План меж земельної ділянки

Катастровий номер  
земельної ділянки  
2620881501:04:001:0011



## ОПИС МЕЖ

- А - Б земельна ділянка гр. Бошвінок Петро Васильович
- Б - В земельна ділянка гр. Гергелюк Тамара Миколаївна
- В - Г земельна ділянка гр. Ілюк Марія Іванівна
- Г - Д підїзд до земельної ділянки
- Г - А земельна ділянка гр. Палійчук Василь Миколайович

Масштаб 1: 1000



Начальник  
Управління (відділу) земельних ресурсів

*[Signature]*  
[Date]